














LEGENDA

TIPOLOGIA

-  agrumeto
-  bosco degradato
-  conifere
-  incolto roccioso
-  latifoglie
-  macchia
-  mosaici colturali
-  oliveto
-  pascolo
-  seminativo semplice
-  urbanizzato
-  vigneto
-  zone umide

Fonti: Regione Siciliana - Assessorato Territorio e Ambiente, Piano Stralcio di Bacino per l'Assetto Idrogeologico (P.A.I.) (Art. 1 D.L. 180/98 convertito con modifiche con la L. 267/98 e ss.mm.ii.) - Area territoriale tra i Bacini Idrografici del Simeto e del S. Leonardo (094A) - anno 2005.



Regione Siciliana
COMUNE DI CERAMI
 Provincia di Enna



Tavola 1
Carta dell'uso del suolo
(ID_1)

Piano Comunale di Protezione Civile

Progettista
 Arch. Giannantonio Bonelli
 Corso Calatafimi n°353
 90129 Palermo
 Tel.: 320/4564855
 E-mail: arch.bn@gmail.com

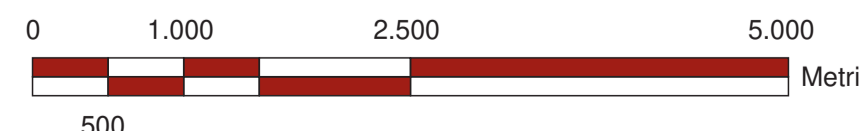
Il Progettista
 Arch. Giannantonio Bonelli

Il Sindaco
 Prof. Michele Pitronaci

Consulenti
 Arch. Salvatore Diesi
 Arch. Pian. Angelo Puma

Palermo, 15.04.2013

Versione 1.0



Scala 1:50.000

