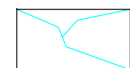



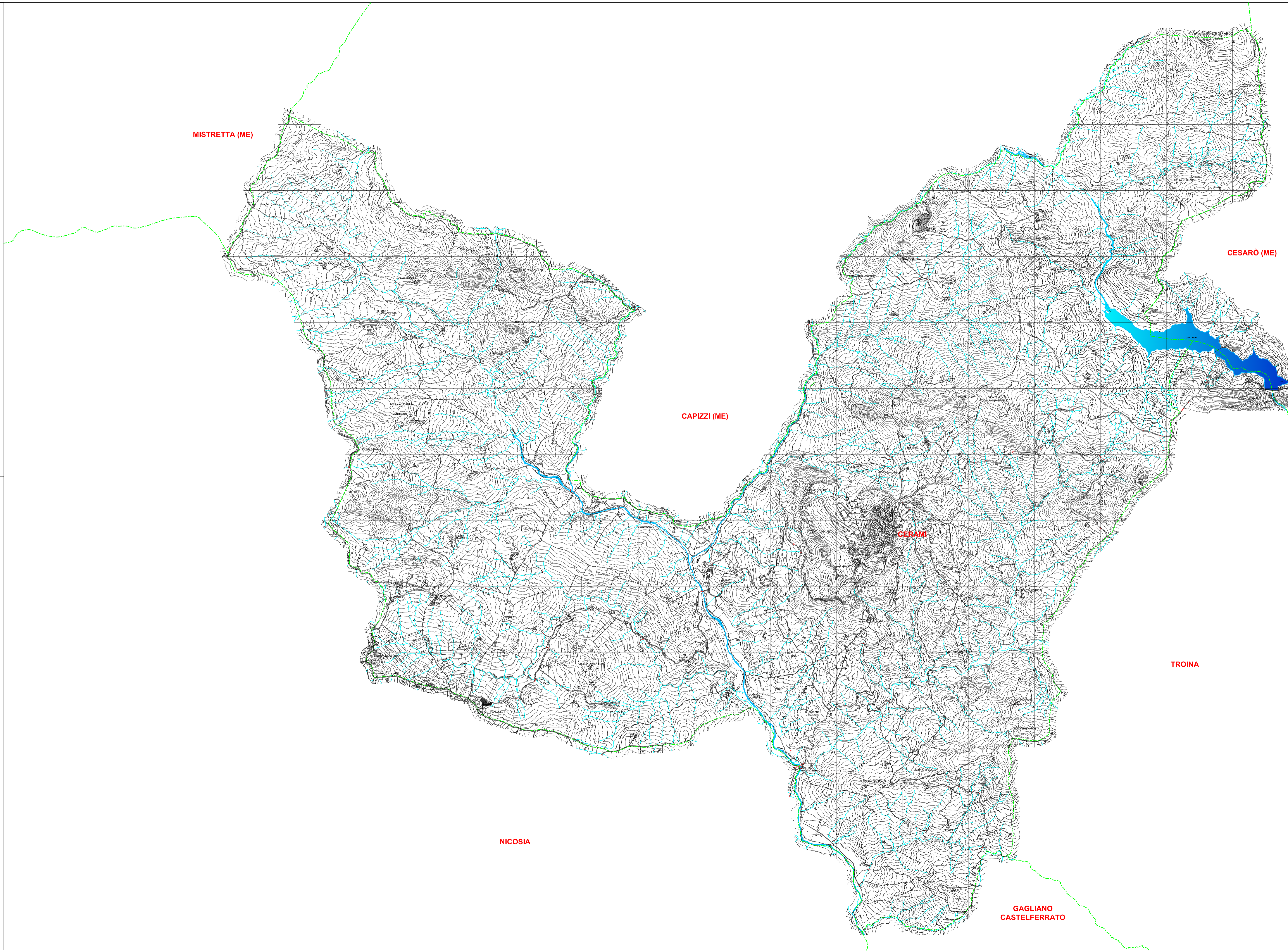


Legenda

-  Reticolato idrografico
-  Fiumi
-  Laghi
-  Limite comunale



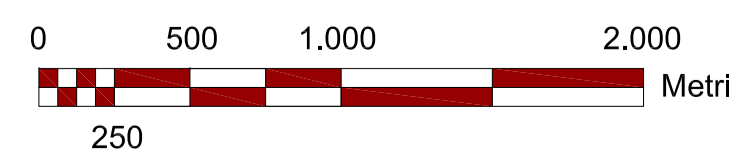
Regione Siciliana
COMUNE DI CERAMI
Provincia di Enna



Piano Comunale di Protezione Civile

Tavola 3
Carta del reticolato idrografico
(ID_3)

Progettista Arch. Giannantonio Bonelli Corso Calatafimi n°353 90129 Palermo Tel.:320/4564855 E-mail: arch.bnl@gmail.com	Il Progettista Arch. Giannantonio Bonelli	Il Sindaco Prof. Michele Pitronaci
Consulenti Arch. Salvatore Diesi Arch. Plan. Angelo Puma	Palermo, 15.04.2013	Versione 1.0



Scala 1:25.000