







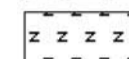












LEGENDA

TIPOLOGIA

-  Crollo e/o ribaltamento
-  Colamento rapido
-  Sprofondamento
-  Scorrimento
-  Frana complessa
-  Espansione laterale o deformazione gravitativa (DGPV)
-  Colamento lento
-  Area a franosità diffusa
-  Deformazione superficiale lenta
-  Calanco
-  Dissesti conseguenti ad erosione accelerata
-  Sito d'attenzione

STATO DI ATTIVITA'

-  Attivo
-  Inattivo
-  Quiescente
-  Stabilizzato artificialmente o naturalmente

-  Limite bacino idrografico
-  Limite area intermedia e laghi di Pergusa e Maletto
-  Limite comunale

Fonti: Regione Siciliana - Assessorato Territorio e Ambiente, Piano Stralcio di Bacino per l'Assetto Idrogeologico (P.A.I.) (Art. 1 D.L. 180/98 convertito con modifiche con la L. 267/98 e ss.mm.ii.) - Area territoriale tra i Bacini Idrografici del Simeto e del S. Leonardo (094A) - anno 2005.



Regione Siciliana
COMUNE DI CERAMI
 Provincia di Enna

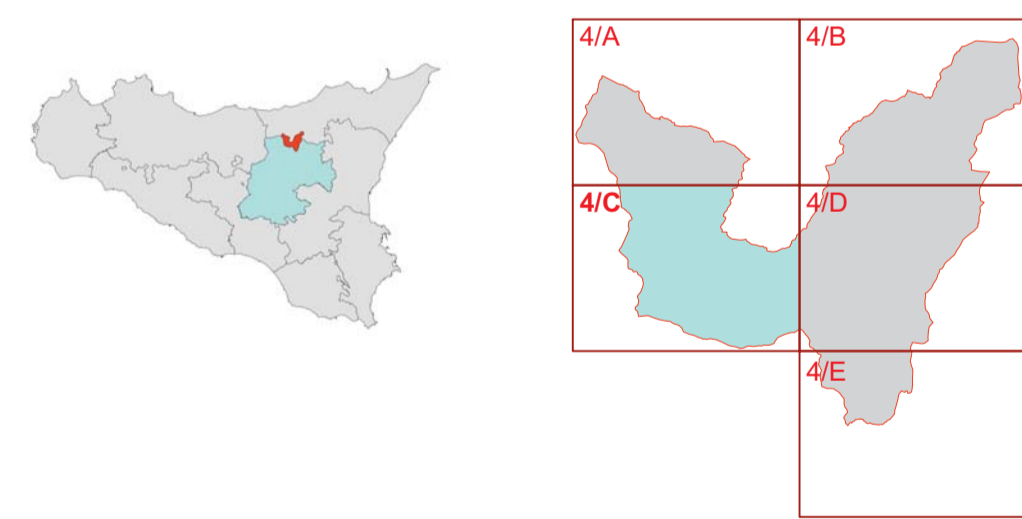


Tavola 4/C
Carta dei dissesti
(ID_4)

Piano Comunale di Protezione Civile

Progettista Arch. Giannantonio Bonelli Corso Calatafimi n°353 90129 Palermo Tel.: 320/4564855 E-mail: arch.bn@gmail.com	Il Progettista Arch. Giannantonio Bonelli	Il Sindaco Prof. Michele Pitronaci
Consulenti Arch. Salvatore Diesi Arch. Pian. Angelo Puma	Palermo, 15.04.2013	Versione 1.0

