









LEGENDA

LIVELLI DI PERICOLOSITA'

-  P0 basso
-  P1 moderato
-  P2 medio
-  P3 elevato
-  P4 molto elevato
-  Sito d'attenzione

LIVELLI DI RISCHIO

-  R1 moderato
-  R2 medio
-  R3 elevato
-  R4 molto elevato

-  Limite bacino idrografico
-  Limite area intermedia e laghi di Pergusa e Maletto
-  Limite comunale

Fonti: Regione Siciliana - Assessorato Territorio e Ambiente, Piano Stralcio di Bacino per l'Assetto Idrogeologico (P.A.I.) (Art. 1 D.L. 180/98 convertito con modifiche con la L. 267/98 e ss.mm.ii.) - Area territoriale tra i Bacini Idrografici del Simeto e del S. Leonardo (094A) - anno 2005.



Regione Siciliana
COMUNE DI CERAMI
 Provincia di Enna

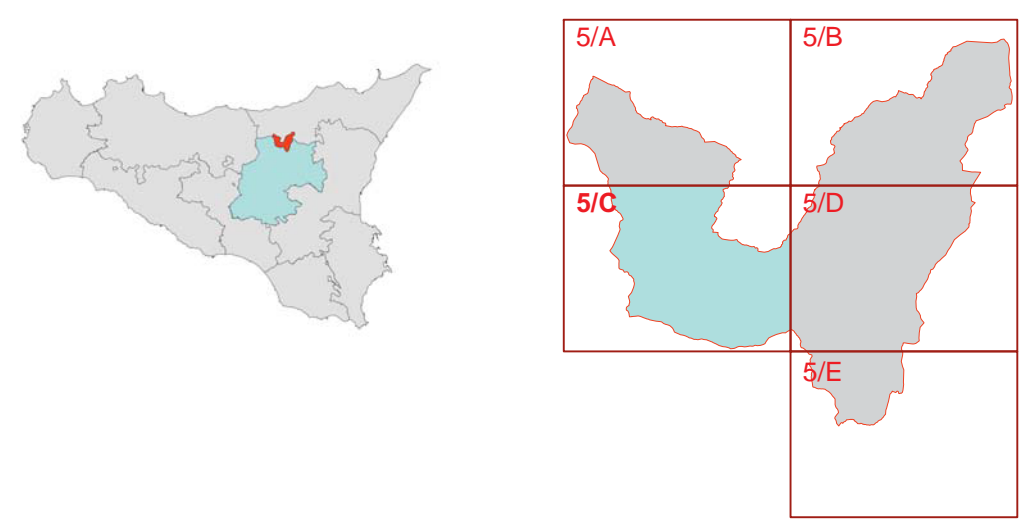


Tavola 5/C
Carta del rischio geomorfologico
 (ID_5)

Piano Comunale di Protezione Civile

Progettista Arch. Giannantonio Bonelli Corso Calatafimi n°353 90129 Palermo Tel.: 320/4564855 E-mail: arch.bn@gmail.com	Il Progettista Arch. Giannantonio Bonelli	Il Sindaco Prof. Michele Pitronaci
Consulenti Arch. Salvatore Diesi Arch. Pian. Angelo Puma	Palermo, 15.04.2013	Versione 1.0

