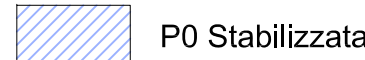
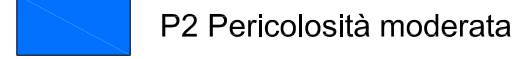



Legenda

-  P0 Stabilizzata
-  P1 Pericolosità bassa
-  P2 Pericolosità moderata
-  P3 Pericolosità elevata
-  P4 Pericolosità molto elevata
-  Sito d'attenzione
-  R1 Rischio basso
-  R2 Rischio moderato
-  R3 Rischio elevato
-  R4 Rischio molto elevato
-  Limite comunale

Fonti: Regione Siciliana - Assessorato Territorio e Ambiente, Piano Stralcio di Bacino per l'Assetto Idrogeologico (P.A.I.) (Art. 1 D.L. 180/98 convertito con modifiche con la L. 267/98 e ss.mm.ii.) - Area territoriale tra i Bacini Idrografici del Simeto e del S. Leonardo (094A) - anno 2005.



Regione Siciliana
COMUNE DI CERAMI
Provincia di Enna

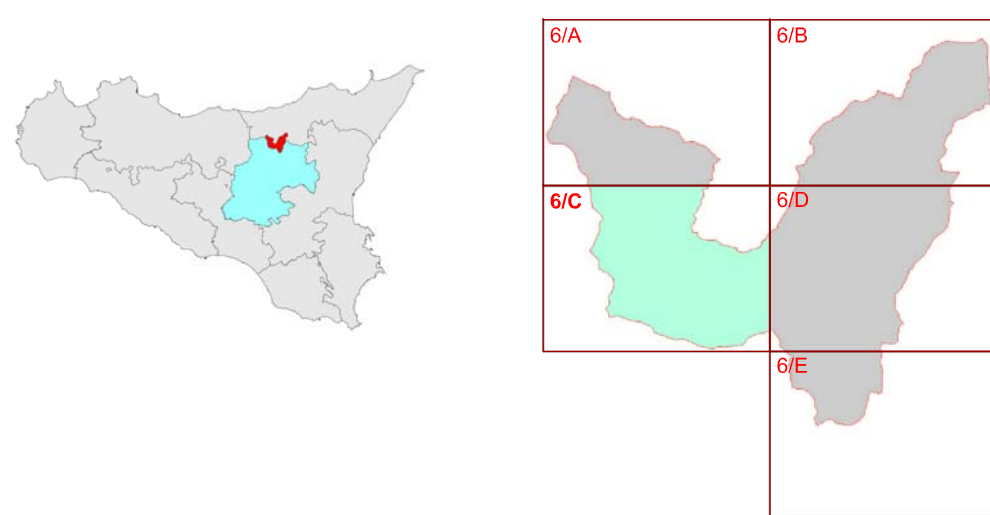
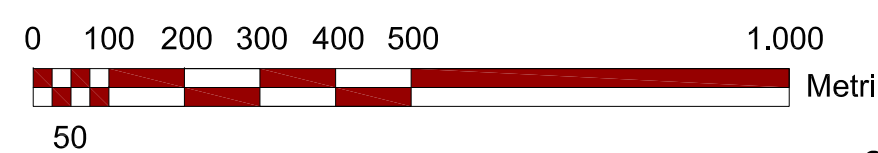


Tavola 6/C
Carta della pericolosità
e del rischio idraulico
(ID_6)

Piano Comunale di Protezione Civile

Progettista Arch. Giannantonio Bonelli Corso Calatafimi n°353 90129 Palermo Tel.:320/4564855 E-mail: arch.bnl@gmail.com	Il Progettista Arch. Giannantonio Bonelli	Il Sindaco Prof. Michele Pitronaci
Consulenti Arch. Salvatore Diesi Arch. Pian. Angelo Puma	Palermo, 15.04.2013	Versione 1.0



Scala 1:10.000

